


«СОГЛАСОВАНО»

Начальник Управления  
образования Администрации  
города Переславля-Залесского

 О.Л.Блохина  
"\_\_\_" "\_\_\_" 20\_\_\_ г.

«СОГЛАСОВАНО»

Начальник ОГИБДД ОМВД  
России по городскому округу  
город Переславль-Залесский  
майор полиции

 Петров М.В.  
"\_\_\_" "\_\_\_" 20\_\_\_ г.

«УТВЕРЖДАЮ»

Директор МОУ Новской ОШ  
Э.М. Абдуллаева

20\_\_\_ г.



## ПАСПОРТ

дорожной безопасности образовательной организации  
муниципальное общеобразовательное учреждение  
Новская основная школа  
(наименование образовательной организации)

2024 год

## Общие сведения

**муниципальное общеобразовательное учреждение Новская основная школа**

*(Полное наименование образовательной организации)*

Тип образовательной организации: **общеобразовательное учреждение**

Юридический адрес: **152049 Ярославская область, Переславский район, село Новое, улица Школьная, д. 102**

Фактический адрес: **152049 Ярославская область, Переславский район, село Новое, улица Школьная, д. 102**

Руководители образовательной организации:

Директор

**Абдуллаева Эльмира  
Махмутова**

**телефон: 8(48535) 40530**

*(фамилия, имя, отчество)*

*(телефон)*

Ответственные работники  
муниципального органа  
образования

**Главный специалист  
МУ ЦОФ**

**Войдилова Алена  
Александровна**

*(должность)*

*(фамилия, имя, отчество)*

**8-(48535)3-23-52**

*(телефон)*

Ответственные от  
Госавтоинспекции

**Старший инспектор по  
пропаганде безопасности  
дорожного движения ОГИБДД  
ОМВД России по городскому  
округу город Переславль-  
Залесский капитан полиции**

**Рыбасова Ирина  
Сергеевна**

*(должность)*

*(фамилия, имя, отчество)*

**8-(48535)-3-11-50**

*(телефон)*

Ответственные работники за  
мероприятия по  
профилактике детского  
травматизма

**Учитель физики**  
*(должность)*  
**8 (48535) 4-05-30**

**Бойкова Зоя Васильевна**  
*(фамилия, имя, отчество)*

*(телефон)*

Количество обучающихся (учащихся, воспитанников)

**21**

Руководитель или ответственный работник дорожно-эксплуатационной организации, осуществляющей содержание улично-дорожной сети (УДС): директор МКУ «Центр развития города Переславля-Залесского» Горелова Наталья Александровна.  
Телефон: 8/48535/3-04-64

Руководитель или ответственный работник дорожно-эксплуатационной организации, осуществляющей содержание технических средств организации дорожного движения (ТСОДД): директор МКУ «Центр развития города Переславля-Залесского» Клопцова Виктория Витальевна.  
Телефон: 8/48535/3-04-64

Наличие уголка по БДД **Имеется, в рекреации начальной школы на 1-ом этаже**  
(если имеется, указать место расположения)

Наличие класса по БДД **Нет**  
(если имеется, указать место расположения)

Наличие автогородка (площадки) по БДД **Нет**

Наличие автобуса в образовательной организации **Нет**  
(при наличии автобуса)

Владелец автобуса \_\_\_\_\_  
(ОО, муниципальное образование и др.)

Время занятий в образовательной организации:

1-ая смена: 9 час. 00 мин. – 15 час.05 мин. (период)

2-ая смена: \_\_ \_\_ час. \_\_ \_\_ мин. – \_\_ \_\_ час. \_\_ \_\_ мин. (период)

Внеурочная деятельность: 15 час.05 мин. --- 16 час. 05 мин.

Внеклассные занятия: 18 час. 00 мин. – 19 час. 30 мин. (период)

Телефоны оперативных служб:

Переславский ГОВД:	(48535) 3-19-89; 02
Отделение ФСБ России по Ярославской области в г. Переславле-Залесском:	(48535) 3-14-02
Отдел ВМР, ГОЧС и взаимодействию с правоохранительными органами администрации Переславского МР:	(48535) 3-12-21
Пожарная часть – 28:	(48535) 3-16-12; 01
Мобильная справочная служба:	8-915-994-13-41
Скорая помощь:	03

## Содержание

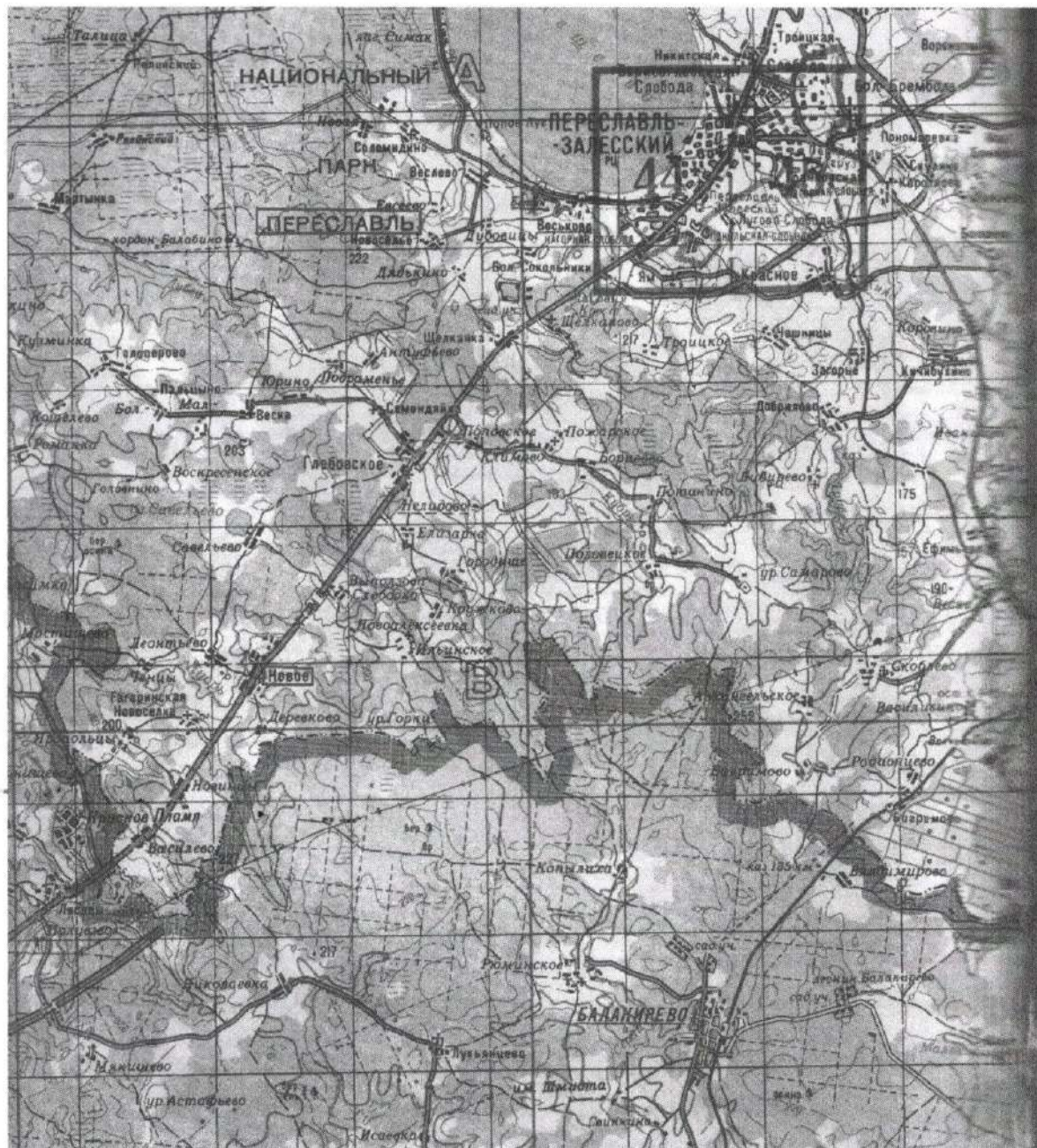
### I. План-схемы образовательной организации (сокращение – ОО).

1. Район расположения образовательной организации, пути движения транспортных средств и детей (обучающихся).
2. Организация дорожного движения в непосредственной близости от образовательной организации с размещением соответствующих технических средств организации дорожного движения, маршруты движения детей и расположение парковочных мест.
3. Пути движения транспортных средств к местам разгрузки/погрузки и рекомендуемые безопасные пути передвижения детей по территории образовательной организации.

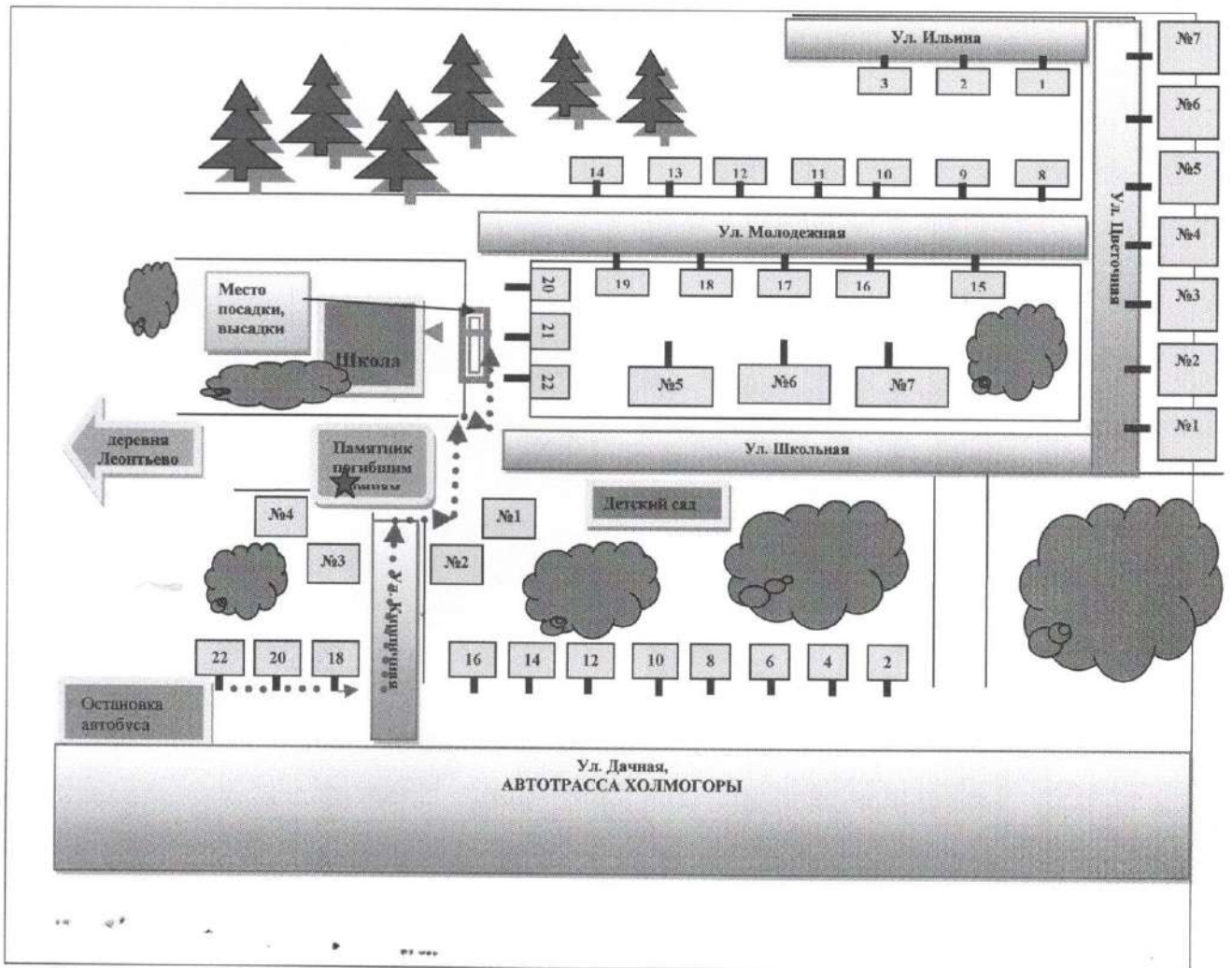


# I. План-схемы образовательной организации





## 1. Район расположения образовательной организации, пути движения транспортных средств и детей (обучающихся)



**2. Схема организации дорожного движения в непосредственной близости от образовательной организации с размещением соответствующих технических средств организации дорожного движения, маршрутов движения детей и расположения парковочных мест**

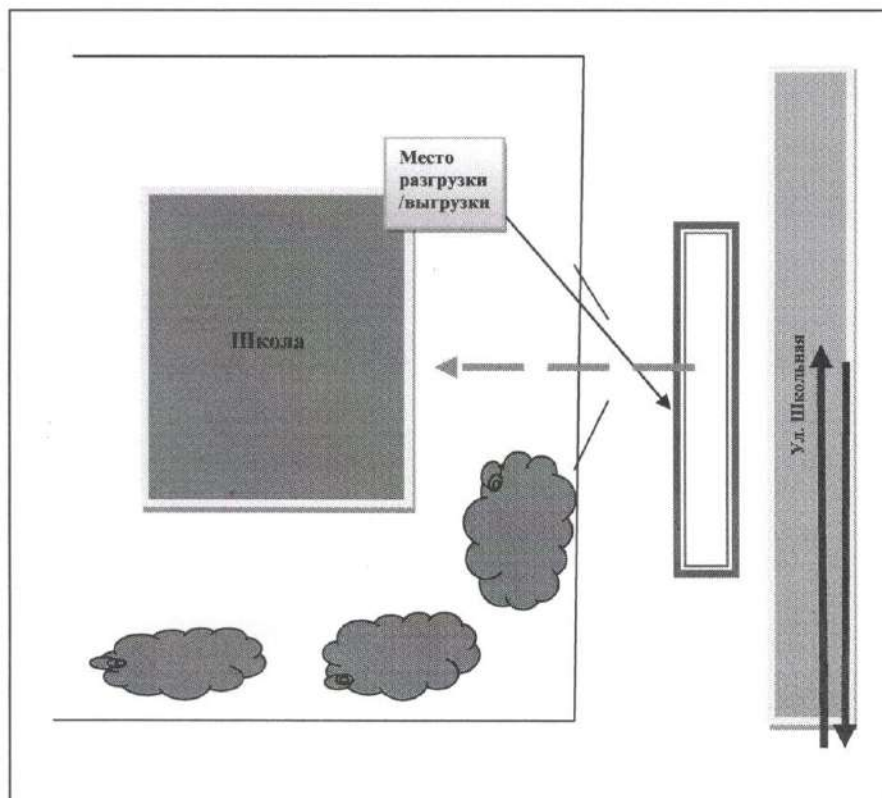


**Условные обозначения:**

- 
Путь следования детей от остановки маршрутных транспортных средств
- 
Путь следования детей от остановки частных транспортных средств
- 
Ограждение
- 
Движение транспорта



### 3. Пути движения транспортных средств к местам разгрузки/погрузки и рекомендуемые безопасные пути передвижения детей по территории образовательной организации



Условные обозначения:



Движение детей, взрослых



Движение транспорта



Ограждение