


«СОГЛАСОВАНО»

Начальник Управления  
образования Администрации  
города Переславля-Залесского


  
О.Л.Блохина  
" 23 " 20 23 г.



«УТВЕРЖДАЮ»

Директор МОУ Новской ОШ

  
Э.М. Абдуллаева  
" 23 " 20 23 г.



«СОГЛАСОВАНО»

Начальник ОГИБДД ОМВД  
России по городскому округу  
город Переславль-Залесский  
капитан полиции

  
Федосеев Э.А.  
" 23 " 20 23 г.



## ПАСПОРТ

дорожной безопасности образовательной организации  
муниципальное общеобразовательное учреждение  
Новская основная школа  
(наименование образовательной организации)

2023 год

## Общие сведения

муниципальное общеобразовательное учреждение Новская основная школа

*(Полное наименование образовательной организации)*

Тип образовательной организации: общеобразовательное учреждение

Юридический адрес: 152049 Ярославская область, Переславский район, село Новое, улица Школьная, д. 102

Фактический адрес: 152049 Ярославская область, Переславский район, село Новое, улица Школьная, д. 102

Руководители образовательной организации:

Директор

Абдуллаева Эльмира  
Махмутова

телефон: 8(48535) 40530

*(фамилия, имя, отчество)*

*(телефон)*

Ответственные работники  
муниципального органа  
образования

Главный специалист  
МУ ЦОФ

Войдилова Алена  
Александровна

*(должность)*

*(фамилия, имя, отчество)*

8-(48535)3-23-52

*(телефон)*

Ответственные от  
Госавтоинспекции

Старший инспектор по  
пропаганде безопасности  
дорожного движения ОГИБДД  
ОМВД России по городскому  
округу город Переславль-  
Залесский капитан полиции

Владимиров Александр  
Сергеевич

*(должность)*

*(фамилия, имя, отчество)*

8-(48535)-3-11-50

*(телефон)*

Ответственные работники за  
мероприятия по  
профилактике детского  
травматизма

Учитель физики

*(должность)*

8 (48535) 4-05-30

*(телефон)*

Бойкова Зоя Васильевна

*(фамилия, имя, отчество)*

Количество обучающихся (учащихся, воспитанников)

21

Руководитель или ответственный работник дорожно-эксплуатационной организации, осуществляющей содержание улично-дорожной сети (УДС): директор МКУ «Многофункциональный Центр развития города Переславля-Залесского» Горелова Наталья Александровна.  
Телефон: 8/48535/3-04-64

Руководитель или ответственный работник дорожно-эксплуатационной организации, осуществляющей содержание технических средств организации дорожного движения (ТСОДД): директор МКУ «Многофункциональный Центр развития города Переславля-Залесского» Клопцова Виктория Витальевна.  
Телефон: 8/48535/3-04-64

Наличие уголка по БДД Имеется, в рекреации начальной школы на 1-ом этаже  
(если имеется, указать место расположения)

Наличие класса по БДД Нет  
(если имеется, указать место расположения)

Наличие автогородка (площадки) по БДД Нет

Наличие автобуса в образовательной организации Нет  
(при наличии автобуса)

Владелец автобуса \_\_\_\_\_  
(ОО, муниципальное образование и др.)

Время занятий в образовательной организации:

1-ая смена: 9 час. 00 мин. – 15 час.05 мин. (период)

2-ая смена: \_\_-\_\_ час. \_\_-\_\_ мин. – \_\_-\_\_ час. \_\_-\_\_ мин. (период)

Внеурочная деятельность: 15 час.05 мин.---16 час. 05 мин.

Внеклассные занятия: 18 час. 00 мин. – 19 час. 30 мин. (период)

Телефоны оперативных служб:

Переславский ГОВД:	(48535) 3-19-89; 02
Отделение ФСБ России по Ярославской области в г. Переславле-Залесском:	(48535) 3-14-02
Отдел ВМР, ГОЧС и взаимодействию с правоохранительными органами администрации Переславского МР:	(48535) 3-12-21
Пожарная часть – 28:	(48535) 3-16-12; 01
Мобильная справочная служба:	8-915-994-13-41
Скорая помощь:	03

## Содержание

- I. План-схемы образовательной организации (сокращение – ОО).
  1. Район расположения образовательной организации, пути движения транспортных средств и детей (обучающихся).
  2. Организация дорожного движения в непосредственной близости от образовательной организации с размещением соответствующих технических средств организации дорожного движения, маршруты движения детей и расположение парковочных мест.
  3. Пути движения транспортных средств к местам разгрузки/погрузки и рекомендуемые безопасные пути передвижения детей по территории образовательной организации.



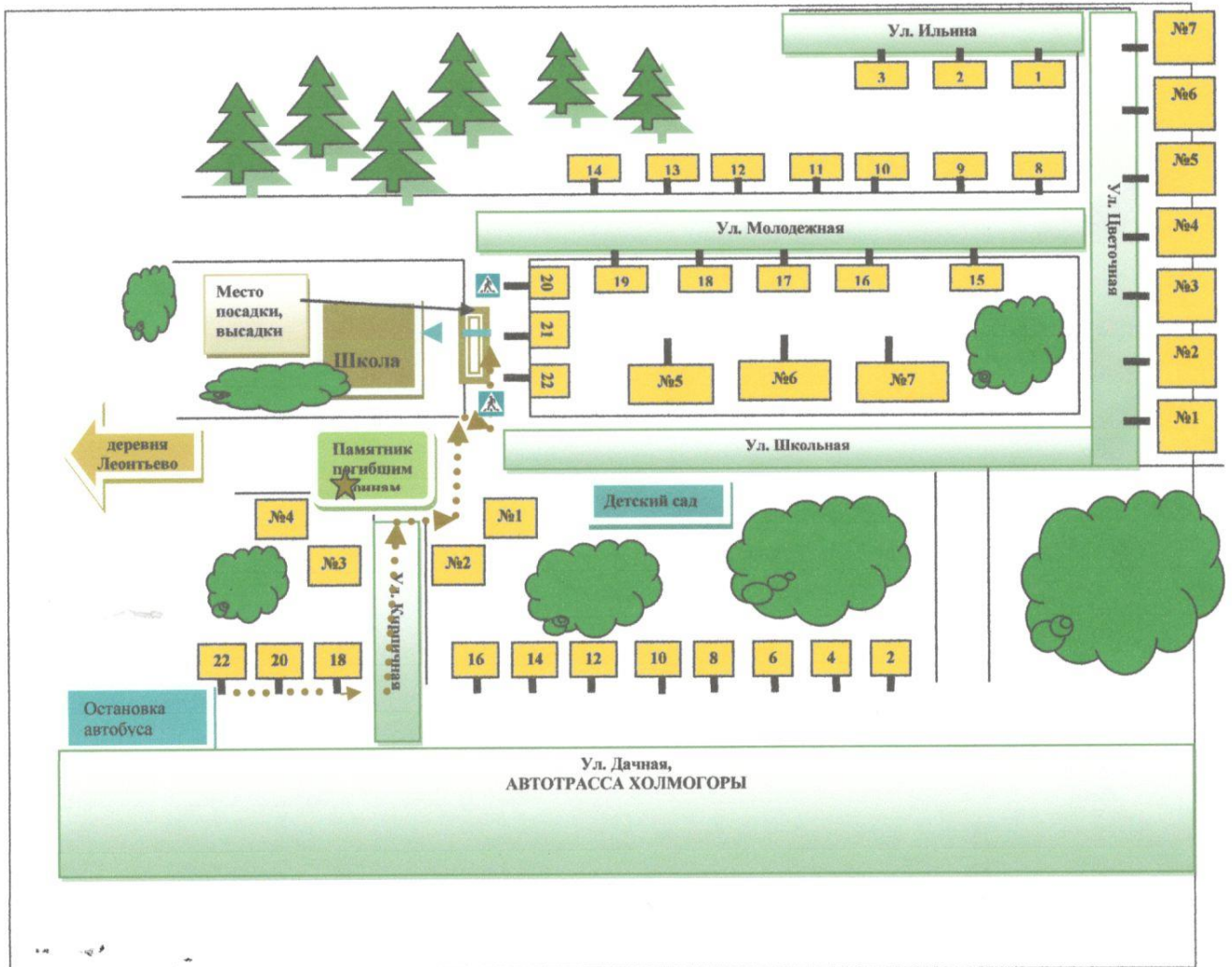
# I. План-схемы образовательной организации

## 1. Район расположения образовательной организации, пути движения транспортных средств и детей (обучающихся)









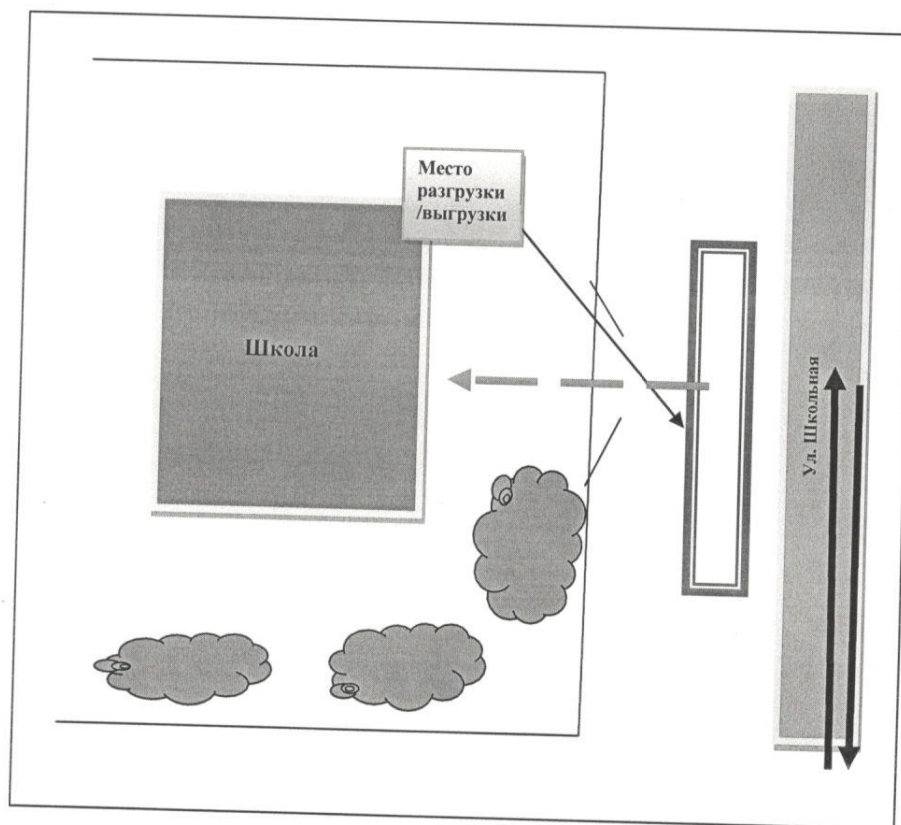
**2. Схема организации дорожного движения в непосредственной близости от образовательной организации с размещением соответствующих технических средств организации дорожного движения, маршрутов движения детей и расположения парковочных мест**






**Условные обозначения:**

-  Путь следования детей от остановки маршрутных транспортных средств
-  Путь следования детей от остановки частных транспортных средств
-  Ограждение
-  Движение транспорта

### 3. Пути движения транспортных средств к местам разгрузки/погрузки и рекомендуемые безопасные пути передвижения детей по территории образовательной организации



Условные обозначения:

-  Движение детей, взрослых
-  Движение транспорта
-  Ограждение